

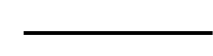
ASEMAKAAVAMERKINNÄT JA -MÄÄRÄYKSET

T-2

Teollisuus- ja varistorakennusten korttelialue.
Tontin rakennetusta kerrosalasta saa enintään 10 % käyttää tontilla sijaitsevan teollisuuslaitoksen toimistotiloja varten.



3 m kaava-alueen rajan ulkopuolella oleva viiva.



Korttelin, korttelinosan ja alueen raja.

19

Kaupungin- tai kunnanosan numero.

VIITA

Kaupungin- tai kunnanosan nimi.

19001

Korttelin numero.

II


Roomalainen numero osoittaa rakennusten, rakennuksen tai sen osan suurimman sallitun kerrosluvun.

1

Ohjeellisen tontin/rakennuspaikan numero.

e = 0.40

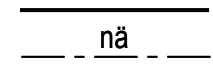
Tehokkuusluku eli kerrosalan suhde tontin/rakennuspaikan pinta-alaan.



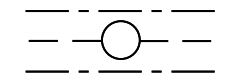
Rakennusala.



Muuntamolle varattu alueen osa.



Yleisen tien näkemäalueeksi varattu alueen osa.



Maanalaista johtoa varten varattu alueen osa.

ALAVUS

VIITAVUOREN ASEMAKAAVA

Kaupunginosa VIITAVUORI 19

1:1000

Asemakaavalla muodostuu Alavuden kaupungin Viitavuori 19. kaupunginosa ja sen kortteli 19001.

Autopaikkoja on osoitettava vähintään yksi autopaikka työntekijää kohden.

Tällä asemakaava-alueella tonttijaon tulee olla erillinen.

Asemakaavan pohjakartta täyttää 23.12.1999 annetun kaavoitusmittausasetuksen no 1284 vaatimukset.

Maankäyttöinsinööri Kimmo Toivola

Täydennetty 24.1.2012
Alavudella 11.11.2011
Alavuden kaupunki/Tekniset ja ympäristöpalvelut/Kaavoitus

Kaavasunnittelija Saija Kärkkäinen