











**Alavudenjärven maisema- ja kulttuuriympäristöselvitys
MAISEMARAKENNE**

Osa-alueet 1 ja 2
1:20000

- | | | | |
|---|----------------------------------|---|-----------------|
|  | Laakson pohja (-100mmpy) |  | Osa-alue raja |
|  | Laakson alarinne (100-120mmpy) |  | Pohjavesialue |
|  | Laakson keskirinne (120-140mmpy) |  | Solmukohta |
|  | Laakson ylärinne (140-160mmpy) |  | Sivuvedenjakaja |
|  | Avokallio |  | Tie |