

## ASEMAKAAVAMERKINNÄT JA -MÄÄRÄYKSET




Erillispientalojen korttelialue.




Lähivirkistysalue.



3 m kaava-alueen rajan ulkopuolella oleva viiva.



Korttelin, korttelinosan ja alueen raja.



Osa-alueen raja.



Ohjeellinen tontin/rakennuspaikan raja.



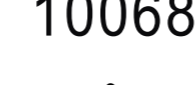
Kaupungin- tai kunnanosan numero.




Kaupungin- tai kunnanosan nimi.



Korttelin numero.



Ohjeellisen tontin/rakennuspaikan numero.



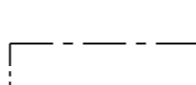
Kadun, tien, katuaukion, torin, puiston tai muun yleisen alueen nimi.



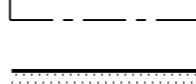
Roomalainen numero osoittaa rakennusten, rakennuksen tai sen osan suurimman sallitun kerrosluvun.




Tehokkuusluku eli kerrosalan suhde tontin/rakennuspaikan pinta-alaan.



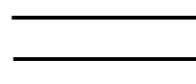
Rakennusala.



Istutettava alueen osa.



Katu.



Katualueen rajan osa, jonka kohdalta ei saa järjestää ajoneuvoliittymää.



Ohjeellinen maanalaista johtoa varten varattu alueen osa.

## YLEINEN MÄÄRÄYS:

AO-kortteleissa autopaikkoja on osoitettava vähintään 2 ap/asunto.

## ALAVUS

### SALMI 10 KORTTELIT 10006 JA 10068 ASEMAKAAVAN MUUTOS

### Kaupunginosa SALMI 10

1:1000

Asemakaavan muutos koskee Alavuden kaupungin Salmi 10 kaupunginosan korttelia 10006 ja Alavudenkylän 401 kiinteistöä 3:312 (osa) ja katualuetta.

Asemakaavan muutoksella muodostuu Alavuden kaupungin Salmi 10 kaupunginosan korttelit 10006 ja 10068 sekä niihin liittyviä katu- ja lähivirkistysalueita.

Tällä asemakaava-alueella tonttijaon tulee olla erillinen.

Asemakaavan pohjakartta täyttää 23.12.1999 annetun kaavoitusmittausasetuksen no 1284 vaatimukset.

Maankäyttöinsinööri

Kimmo Toivola

Alavudella 4.1.2018  
Alavuden kaupunki Ympäristöpalvelut Kaavoitus

Kaavoituspäällikkö

Saija Kärkkäinen